



ОБЪЕКТЫ БЛАГОУСТРОЙСТВА на 2024 год



Омская
область

11 общественных
пространств

2 дизайн-
проекта



Друзья! До 31 мая на общефедеральной платформе 55.gorodsreda.ru проходит рейтинговое голосование по определению приоритетных территорий, которые, по мнению омичей, должны быть благоустроены в 2024 году в Исилькуле, Калачинске, Таре, и лучшего дизайн-проекта благоустройства территории в поселке Красный Яр Любинского района. Примите участие в голосовании - выбирайте общественное пространство, которое необходимо благоустроить в первую очередь или понравившийся дизайн-проект. Важен голос каждого жителя! Максимальное количество общественных территорий (дизайн-проектов), за которые можно проголосовать – 1.



Устройство пешеходной зоны по ул. Партизанской

(от дома № 177 по ул. Партизанской до переулка 2-ого Рабочего)



ЖИЛЬЕ И ГОРОДСКАЯ СРЕДА

ИНИЦИИРОВАН ПРЕЗИДЕНТОМ РОССИИ

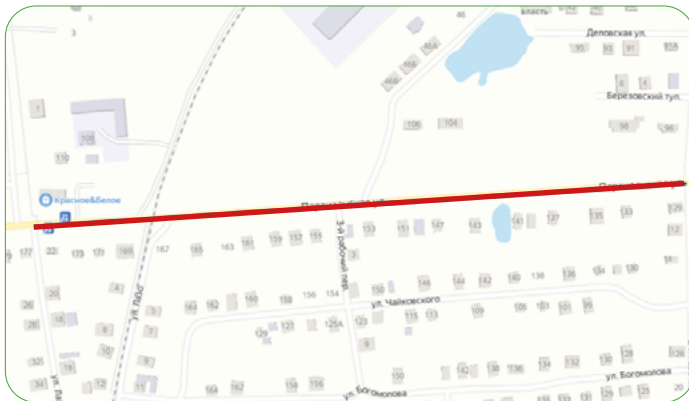


ФОРМИРОВАНИЕ КОМФОРТНОЙ ГОРОДСКОЙ СРЕДЫ



МЕСТОПОЛОЖЕНИЕ

Омская область, г. Исилькуль, ул. Партизанская
(от дома № 177 по ул. Партизанской до переулка 2-ого Рабочего)



ОПИСАНИЕ ТЕКУЩЕГО СОСТОЯНИЯ ОБЪЕКТА

Протяженность – 566 м.п.

Площадь – 1132 м.кв.

Асфальтовое покрытие пешеходной зоны по улице Партизанской отсутствует. В весенне-осенний период пешеходная зона подтапливается талыми водами. На территории объекта полностью отсутствуют освещение и малые архитектурные формы.



ПЛАНИРУЕМЫЕ ВИДЫ РАБОТ

- укладка тротуарной плитки
- устройство освещения
- установка малых архитектурных форм (скамеек, урн)



ЗНАЧИМОСТЬ ДЛЯ НАСЕЛЕННОГО ПУНКТА

Улица Партизанская имеет большую пешеходную нагрузку, так как здесь проживает большое число граждан. На данном участке улицы располагаются социально значимые объекты города, среди которых средняя общеобразовательная школа. Из-за отсутствия освещения в утреннее и вечернее время суток учащиеся

школы вынуждены добираться в темноте. Кроме того, в дождливую погоду под ногами образуются лужи и грязь.

Пешеходная зона по улице Партизанской нуждается в комплексном благоустройстве, которое будет способствовать созданию комфортной и безопасной среды для проживания.

Устройство пешеходной зоны по ул. Пригородной

(в границах ул. Заводской – ул. Пригородной, 120)



ЖИЛЬЕ И ГОРОДСКАЯ СРЕДА

ИНИЦИИРОВАН ПРЕЗИДЕНТОМ РОССИИ

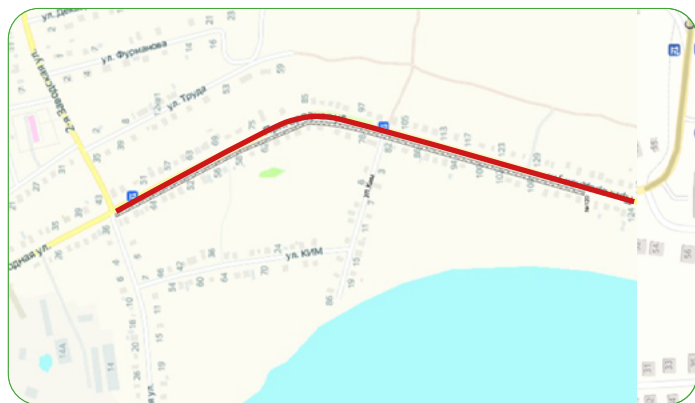


ФОРМИРОВАНИЕ КОМФОРТНОЙ ГОРОДСКОЙ СРЕДЫ



МЕСТОПОЛОЖЕНИЕ

Омская область, г. Исилькуль, ул. Пригородная
(в границах ул. Заводской – ул. Пригородной, 120)



ОПИСАНИЕ ТЕКУЩЕГО СОСТОЯНИЯ ОБЪЕКТА

Протяженность – 1100 м.п.

Площадь – 2200 м.кв.

Асфальтовое покрытие пешеходной зоны по ул. Пригородной отсутствует. В весенне-осенний период пешеходная зона подтапливается тальми водами. На территории объекта полностью отсутствуют освещение и малые архитектурные формы.



ПЛАНИРУЕМЫЕ ВИДЫ РАБОТ

- укладка тротуарной плитки
- устройство освещения
- установка малых архитектурных форм (скамеек, урн)



ЗНАЧИМОСТЬ ДЛЯ НАСЕЛЕННОГО ПУНКТА

Улица Пригородная имеет плотную индивидуальную жилую застройку, из-за чего обеспечивается высокая пешеходная проходимость улицы. Данный участок связывает проживающее население со средней общеобразовательной школой, торговыми точками и другими социально значимыми объектами. Из-за отсутствия освещения в утреннее и вечернее время

суток учащиеся вынуждены добираться до школы и обратно в темноте. Кроме того, в дождливую погоду под ногами образуются лужи и грязь. Благоустройство пешеходной зоны по улице Пригородная повысит не только комфортность жителей и гостей города, но и обеспечит их безопасность.

Устройство общественной территории «Площадь Победы»



ЖИЛЬЕ
И ГОРОДСКАЯ СРЕДА

ИНИЦИИРОВАН ПРЕЗИДЕНТОМ РОССИИ

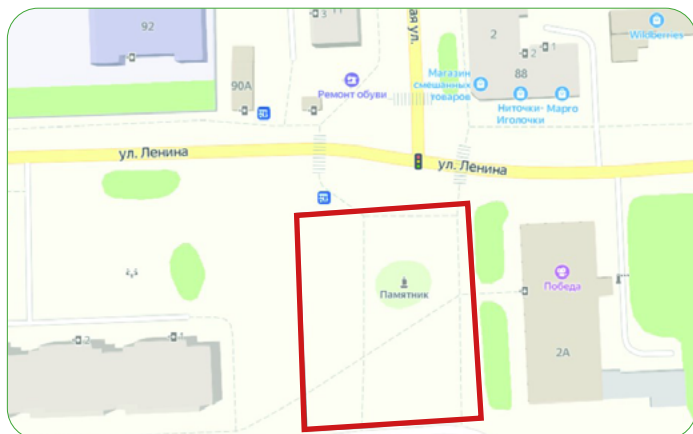


ФОРМИРОВАНИЕ
КОМФОРТНОЙ
ГОРОДСКОЙ СРЕДЫ



МЕСТОПОЛОЖЕНИЕ


Омская область, г. Исилькуль,
ул. Коммунистическая, 2В



ОПИСАНИЕ ТЕКУЩЕГО СОСТОЯНИЯ ОБЪЕКТА

Площадь – 2784 м.кв.

«Площадь Победы» примыкает к КДЦ «Победа», а также соединяет центр города с железнодорожным вокзалом. В центре размещен цветник, площадь имеет асфальтовое покрытие, которое требует ремонта. Из-за выбоин и неровностей в дождливую погоду образуются лужи. На территории объекта отсутствуют малые архитектурные формы, а также недостаточно освещения.



ПЛАНИРУЕМЫЕ ВИДЫ РАБОТ

- укладка тротуарной плитки
- устройство освещения
- установка малых архитектурных форм (скамеек, урн)
- устройство клумб
- установка ограждения



ЗНАЧИМОСТЬ ДЛЯ НАСЕЛЕННОГО ПУНКТА

Площадь Победы является значимой для жителей города. Здесь расположены социально значимые объекты города: КДЦ «Победа», МБОУ «Исилькульский лицей», Исилькульский профессионально-педагогический колледж, центральная библиотека, музей, железнодорожный вокзал, торговые точки и прочие объекты инфраструктуры. В результате благоустройства площадь станет местом отдыха для взрослых

и детей. Посетители КДЦ «Победа», а также жители и приезжающие гости города смогут отдохнуть на лавочках. Кроме того, свободное пространство позволяет детям кататься на электромашинках и велосипедах.

Предполагаемая к благоустройству территория имеет большую пешеходную нагрузку. Благоустройство площади Победы повысит комфортность жителей и гостей города.

Благоустройство пешеходной зоны по ул. Калинина

(от ул. Ленина до ул. Калнина) и ул. Калнина



ЖИЛЬЕ
И ГОРОДСКАЯ СРЕДА

ИНИЦИИРОВАН ПРЕЗИДЕНТОМ РОССИИ

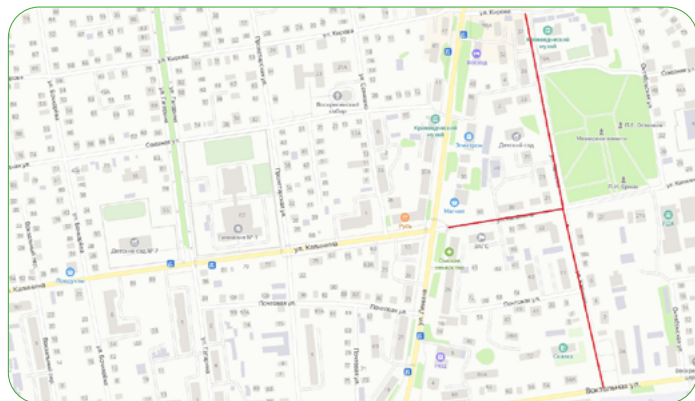


ФОРМИРОВАНИЕ
КОМФОРТНОЙ
ГОРОДСКОЙ СРЕДЫ



МЕСТОПОЛОЖЕНИЕ

г. Калачинск, ул. Калнина, ул. Калинина
(от ул. Ленина до ул. Калнина)



ОПИСАНИЕ ТЕКУЩЕГО СОСТОЯНИЯ ОБЪЕКТА

Протяженность – 850 м.п.

Площадь – 1640 м.кв.

Асфальтовое покрытие пешеходной зоны от улицы Калнина до улицы Ленина в плохом состоянии. Ямы и выбоины под ногами доставляют неудобства не только пешеходам, но и препятствуют движению велосипедистов и прогулкам с колясками, в том числе доставляют трудности для передвижения маломобильных групп населения.

Асфальтовое покрытие пешеходной зоны по улице Калнина полностью отсутствует от улицы Вокзальной до улицы Калинина, от улицы Калинина до улицы Кирова. Вдоль детского сада №1 пешеходная зона в ветхом состоянии, что создает трудности для пешеходов, среди которых много мам с колясками.

В весенне-осенний период пешеходная зона подтапливается талыми водами. На территории объекта полностью отсутствуют освещение и малые архитектурные формы. Кроме того, пешеходная зона по улице Калнина от улицы Калинина до улицы Ленина нуждается в комплексном озеленении.



ПЛАНИРУЕМЫЕ ВИДЫ РАБОТ

- укладка тротуарной плитки
- устройство освещения
- установка малых архитектурных форм (диванов, скамеек, урн)



ЗНАЧИМОСТЬ ДЛЯ НАСЕЛЕННОГО ПУНКТА

В пределах улицы Калнина и улицы Калинина от улицы Калнина до улицы Ленина проживает большое число граждан. Здесь расположены социально значимые объекты города, среди которых детский сад №1, театр кукол «Сказка», детская художественная школа города Калачинска, торговый комплекс «Калашный Град», Калачинский историко-краеведческий музей, банк, Управление ЗАГС ГГПУ Омской области – Калачинский район и прочие объекты инфраструктуры. Кроме того, с улицы Калнина имеется выход к районному Дому культуры. Также на улице Калнина расположен Мемориал Славы в память во-

инам, погибшим в боях Великой Отечественной войны. На перекрестке улиц Калнина и Калинина, напротив детской художественной школы, расположена детская игровая площадка, пользующаяся большой популярностью у населения.

Предлагаемая к благоустройству территория имеет большую пешеходную нагрузку. Благоустройство улиц Калнина и Калинина от улицы Калнина до улицы Ленина поможет создать развитую пешеходную сеть, объединяющую центральные улицы города Калачинска и социально значимые объекты, а также повысит комфортность жителей и гостей города.

Устройство пешеходной зоны по ул. Смирнова



ЖИЛЬЕ
И ГОРОДСКАЯ СРЕДА

ИНИЦИИРОВАН ПРЕЗИДЕНТОМ РОССИИ

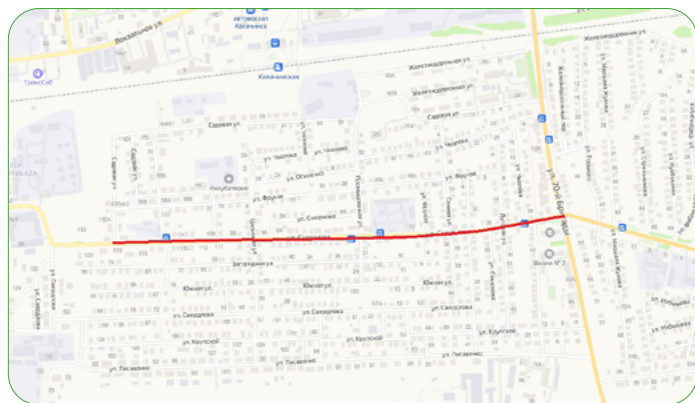


ФОРМИРОВАНИЕ
КОМФОРТНОЙ
ГОРОДСКОЙ СРЕДЫ



МЕСТОПОЛОЖЕНИЕ:

г. Калачинск, ул. Смирнова



ОПИСАНИЕ ТЕКУЩЕГО СОСТОЯНИЯ ОБЪЕКТА:

Протяженность – 2200 м.п.

Площадь – 3300 м.кв.

Асфальтовое покрытие пешеходной зоны по улице Смирнова - в ветхом состоянии, а местами и вовсе отсутствует. В дождливую погоду образуются грязь и лужи. Отсутствуют малые архитектурные формы и освещение пешеходной зоны. Пешеходная зона по улице Смирнова нуждается в комплексном благоустройстве.



ПЛАНИРУЕМЫЕ ВИДЫ РАБОТ:

- укладка тротуарной плитки/асфальтового покрытия
- устройство освещения
- установка малых архитектурных форм (скамеек, урн)



ЗНАЧИМОСТЬ ДЛЯ НАСЕЛЕННОГО ПУНКТА:

Улица Смирнова является главной улицей Южного микрорайона.

Из-за плотной индивидуальной жилой застройки улица имеет высокую пешеходную проходимость. Она обеспечивает пешеходную связь с единственным учебным заведением

микрорайона, торговыми точками и другими объектами. Благоустройство улицы Смирнова повысит комфортность жителей города, улучшит внешний вид и привлекательность Южного микрорайона.

Устройство пешеходной зоны по ул. Черепова



ЖИЛЬЕ И ГОРОДСКАЯ СРЕДА

ИНИЦИИРОВАН ПРЕЗИДЕНТОМ РОССИИ



МЕСТОПОЛОЖЕНИЕ

г. Калачинск, ул. Черепова



ФОРМИРОВАНИЕ КОМФОРТНОЙ ГОРОДСКОЙ СРЕДЫ



ОПИСАНИЕ ТЕКУЩЕГО СОСТОЯНИЯ ОБЪЕКТА

Протяженность – 1500 м.п.

Площадь – 2250 м.кв.

Пешеходная зона по улице Черепова нуждается в комплексном благоустройстве. Покрытие пешеходной зоны - в плохом состоянии и местами отсутствует. Пешеходы вынуждены передвигаться по обочине дороги или краю проезжей части. На территории объекта отсутствуют освещение и малые архитектурные формы.



ПЛАНИРУЕМЫЕ ВИДЫ РАБОТ

- укладка тротуарной плитки
- устройство освещения
- установка малых архитектурных форм (скамеек, урн)



ЗНАЧИМОСТЬ ДЛЯ НАСЕЛЕННОГО ПУНКТА

На улице Черепова активно застраивается новый жилой микрорайон. Кроме того, здесь находятся 10 многоквартирных домов, аграрный техникум, пожарная часть, центр социального обслуживания населения, библиотека и другие объекты социальной и промышленной значимости.

Однако при имеющейся высокой пешеходной интенсивности улица Черепова не имеет

тротуаров. Жители и гости города вынуждены передвигаться по проезжей части, что угрожает их безопасности.

Улица Черепова требует комплексного благоустройства, которое поможет создать комфортную и безопасную среду для проживания в городе Калачинске.

Парк у ЦКР им. Мазуренко

(благоустройство прилегающей территории с устройством детской и спортивной площадок с памп-треком, 1 этап)



ЖИЛЬЕ
И ГОРОДСКАЯ СРЕДА

ИНИЦИИРОВАН ПРЕЗИДЕНТОМ РОССИИ



МЕСТОПОЛОЖЕНИЕ

г. Калачинск, ул. Зябкина, 2



ФОРМИРОВАНИЕ
КОМФОРТНОЙ
ГОРОДСКОЙ СРЕДЫ



ОПИСАНИЕ ТЕКУЩЕГО СОСТОЯНИЯ ОБЪЕКТА

Площадь – 750 м.кв.

Пешеходная зона по улице Черепова нуждается в комплексном благоустройстве. Покрытие пешеходной зоны - в плохом состоянии и местами отсутствует. Пешеходы вынуждены передвигаться по обочине дороги или краю проезжей части. На территории объекта отсутствуют освещение и малые архитектурные формы.



ПЛАНИРУЕМЫЕ ВИДЫ РАБОТ

Площадка, состоящая из 3-х комплексов:

- для детей с игровым оборудованием;
- спортивная площадка с силовыми тренажерами;
- памп-трек.



ЗНАЧИМОСТЬ ДЛЯ НАСЕЛЕННОГО ПУНКТА

Территория находится в Западном микрорайоне города Калачинска. В микрорайоне 15 многоквартирных домов, определяющих большую численность населения, есть начальная школа и детский сад. Все маршруты общественного городского транспорта начинают и заканчивают свое движение в данном микрорайоне.

ЦКР им. Мазуренко построен и введен в эксплуатацию в декабре 2016 года.

В нем находится кинотеатр, сцена для проведения культурно-массовых мероприятий (также имеется летняя открытая сцена), танцевальные классы и классы для занятий вокалом и музыкой.

Пешеходная зона по ул. Ленина

(четная сторона)

от пер. Спартаковского до ул. 40 лет ВЛКСМ



ЖИЛЬЕ
И ГОРОДСКАЯ СРЕДА

ИНИЦИИРОВАН ПРЕЗИДЕНТОМ РОССИИ

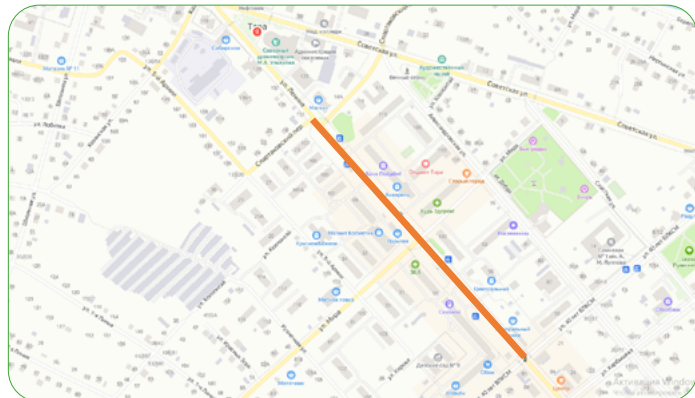


МЕСТОПОЛОЖЕНИЕ

г. Тара, ул. Ленина от пер. Спартаковского до ул. 40 лет ВЛКСМ



ФОРМИРОВАНИЕ
КОМФОРТНОЙ
ГОРОДСКОЙ СРЕДЫ




ОПИСАНИЕ ТЕКУЩЕГО СОСТОЯНИЯ ОБЪЕКТА

Протяженность – 532 м.п.

Площадь – 10389 м.кв.

Асфальтовое покрытие пешеходной зоны по улице Ленина частично разрушено. Ветхое состояние пешеходной дорожки доставляет неудобства пешеходам, в том числе людям, испытывающим трудности в самостоятельном передвижении. Территория пешеходной зоны по улице Ленина нуждается в дополнительном освещении, установке скамеек, урн и в комплексном озеленении.



ПЛАНИРУЕМЫЕ ВИДЫ РАБОТ

- ремонт и реконструкция существующих тротуаров
- обустройство дополнительных пешеходных связей
- установка малых архитектурных форм: скамеек, урн
- устройство освещения
- озеленение



ЗНАЧИМОСТЬ ДЛЯ НАСЕЛЕННОГО ПУНКТА

На участке по улице Ленина от переулка Спартаковского до улицы 40 лет ВЛКСМ расположены многоквартирные дома, из-за чего на данный участок приходится большая пешеходная нагрузка. Кроме того, здесь расположены объекты социальной инфраструктуры, торговые точки, банки, салоны связи, аптеки и другие значимые объекты. Главной целью благоустройства является создание на территории города Тары благоприятной среды для проживания населения, обеспечение бесперебойного, удобного и безопасного движения пешеходов в любое время года, а также поддержание в состоянии, обеспечивающем максимальное увеличение срока службы пешеходной зоны.

Кроме того, в рамках федерального проекта «Формирование комфортной городской среды» реализуется проект благоустройства пешеходной зоны на данном участке улицы по нечетной стороне (срок реализации проекта - 2021–2022 годы). Поэтому выполнение работ по благоустройству пешеходной зоны по улице Ленина по четной стороне будет способствовать не только комфортности проживания жителей и доступности для передвижения маломобильных групп населения, но и обеспечит целостность и завершенность благоустройства данного участка.

Пешеходная зона по ул. Радищева

(четная сторона)

от ул. Попова до ул. Черемуховой



ЖИЛЬЕ
И ГОРОДСКАЯ СРЕДА

ИНИЦИИРОВАН ПРЕЗИДЕНТОМ РОССИИ

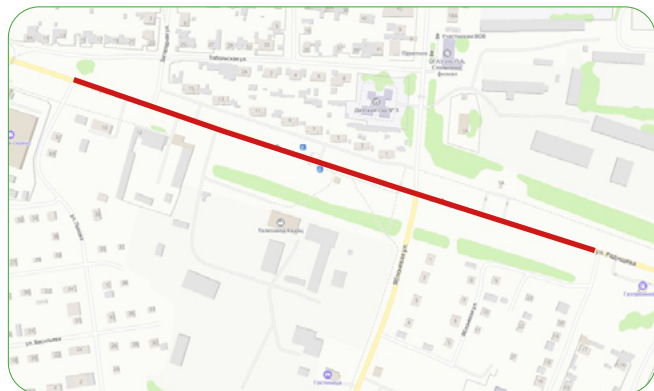


МЕСТОПОЛОЖЕНИЕ

Омская область, г. Тара, ул. Радищева
(от ул. Попова до ул. Черемуховой)



ФОРМИРОВАНИЕ
КОМФОРТНОЙ
ГОРОДСКОЙ СРЕДЫ



ОПИСАНИЕ ТЕКУЩЕГО СОСТОЯНИЯ ОБЪЕКТА

Протяженность – 680 м.п.

Площадь – 1020 м.кв.

Асфальтовое покрытие пешеходной зоны по ул. Радищева частично разрушено, и в связи с большим сроком эксплуатации выглядит неэстетично, что нарушает общий облик территории. Такое состояние пешеходной дорожки доставляет неудобства пешеходам, в том числе людям, испытывающим затруднения при самостоятельном передвижении. На территории объекта требуется дополнительное освещение, установка малых архитектурных форм. Пешеходная зона по ул. Радищева нуждается в комплексном озеленении.



ПЛАНИРУЕМЫЕ ВИДЫ РАБОТ

- ремонт и реконструкция существующих тротуаров
- обустройство дополнительных пешеходных связей
- установка малых архитектурных форм: скамеек, урн
- устройство освещения
- озеленение и благоустройство территории



ЗНАЧИМОСТЬ ДЛЯ НАСЕЛЕННОГО ПУНКТА

Общественная территория находится в части города Тары, в которой преимущественно располагаются частные жилые дома, имеются торговые объекты, высшее учебное заведение. Поэтому главной целью благоустройства данной территории является создание комфортных условий для бесперебойного, удобного и безопасного передвижения, отдыха и досуга населения, а также повышение визуальной и эстетической привлекательности городской территории. Выполнение работ по благо-

устройству территории обеспечит не только комфортность проживания жителей, но и создание безбарьерной среды, обеспечивающей использование общественных городских пространств маломобильными группами населения.

Организация зоны озеленения между проезжей частью и пешеходной зоной обеспечит безопасность и комфорт пешеходных перемещений: послужит буфером и обеспечит укрытие на время неблагоприятной погоды.

Пешеходная зона по ул. Транспортной (четная сторона)



ЖИЛЬЕ
И ГОРОДСКАЯ СРЕДА

ИНИЦИИРОВАН ПРЕЗИДЕНТОМ РОССИИ

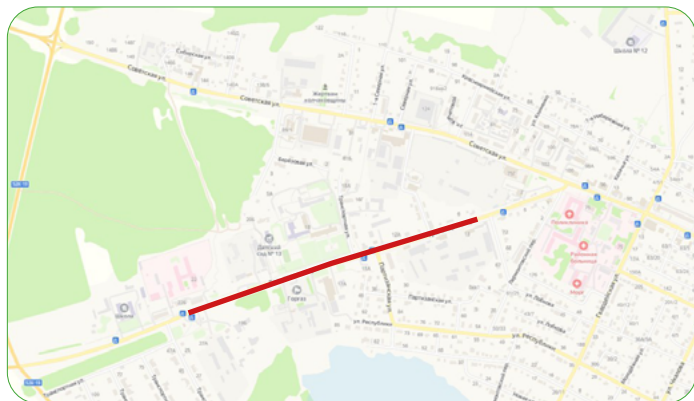


ФОРМИРОВАНИЕ
КОМФОРТНОЙ
ГОРОДСКОЙ СРЕДЫ



МЕСТОПОЛОЖЕНИЕ

Омская область, г. Тара, ул. Транспортная
(от жилого дома № 4/4 до территории адаптивной школы-интерната)



ОПИСАНИЕ ТЕКУЩЕГО СОСТОЯНИЯ ОБЪЕКТА

Протяженность – 923 м.п.

Площадь – 1846 м.кв.

Пешеходная зона по ул. Транспортной представляет собой обычный придорожный грунт, который в дожди становится непролазной грязью, а в сухом виде является источником пыли. Такое состояние пешеходной зоны доставляет неудобства пешеходам, в том числе людям, испытывающим затруднения при самостоятельном передвижении. На территории объекта требуется дополнительное освещение.



ПЛАНИРУЕМЫЕ ВИДЫ РАБОТ

- устройство тротуаров
- устройство освещения
- установка малых архитектурных форм (скамеек, урн)



ЗНАЧИМОСТЬ ДЛЯ НАСЕЛЕННОГО ПУНКТА

В данном районе города располагаются учреждения дошкольного, среднего и дополнительного образования, социально-медицинское учреждение, социально-реабилитационный центр для несовершеннолетних детей, детский дом для детей-сирот и детей, оставшихся без попечения родителей, жилые дома, в том числе многоквартирные, а также частные предприятия.

Строительство и обустройство пешеходной зоны с твердым покрытием по правой

стороне улицы Транспортной от домовладения 4/4 до территории адаптивной школы-интерната обеспечит бесперебойное, удобное и безопасное движение пешеходов в любое время года. Выполнение работ по благоустройству территории обеспечит комфортность проживания жителей и доступность для передвижения маломобильных групп населения, придаст привлекательный и эстетичный вид городской территории.

Сквер Военно-морской славы



ЖИЛЬЕ
И ГОРОДСКАЯ СРЕДА

ИНИЦИИРОВАН ПРЕЗИДЕНТОМ РОССИИ

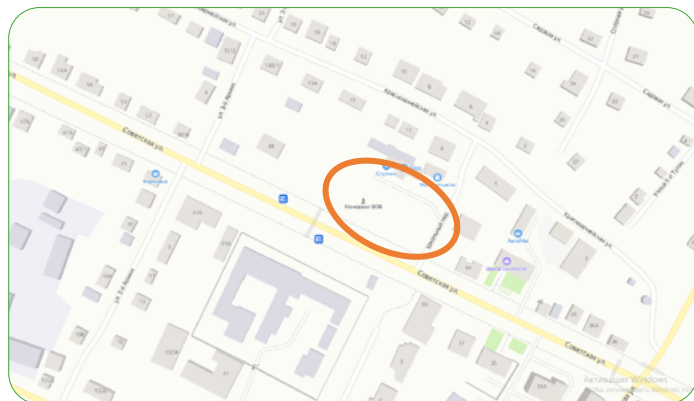


МЕСТОПОЛОЖЕНИЕ

Омская область, г. Тара, ул. Советская, 46



ФОРМИРОВАНИЕ
КОМФОРТНОЙ
ГОРОДСКОЙ СРЕДЫ



ОПИСАНИЕ ТЕКУЩЕГО СОСТОЯНИЯ ОБЪЕКТА

Протяженность – 110 м.п.

Площадь – 3829 м.кв.

Сквер на улице Советской является важным рекреационным и декоративным городским объектом. Он находится в центральной части города. В настоящее время сквер требует тщательной реконструкции, чтобы повысить свое эстетическое и функциональное значение.

Зеленые насаждения, растущие в сквере, находятся в неудовлетворительном состоянии. В связи с чем необходим их снос, санитарная обрезка и уход. Пешеходные дорожки сквера нуждаются в ремонте. Освещение на территории сквера отсутствует, малых архитектурных форм недостаточно, требуется их замена и дополнительная установка.



ПЛАНИРУЕМЫЕ ВИДЫ РАБОТ

- замена покрытия тротуарных дорожек
- устройство освещения
- устройство дополнительных пешеходных дорожек
- установка малых архитектурных форм
- реконструкция зеленых насаждений, озеленение



ЗНАЧИМОСТЬ ДЛЯ НАСЕЛЕННОГО ПУНКТА

Сквер Военно-морской славы – это место памяти, славы и гордости. Оно сочетает в себе не только память о людях, отдавших свою жизнь, защищая Родину, об их подвигах и героизме, но и направлено на гражданско-патриотическое и нравственное воспитание молодежи, сохранение преемственности поколений, укрепление сотрудничества общественных организаций, движений, предприятий и жителей города.

После благоустройства сквер станет местом

проведения торжественных мероприятий патриотической направленности, будет способствовать патриотическому воспитанию молодого поколения. Данный проект позволит удовлетворить многие потребности жителей разных возрастов, повысить культуру населения, улучшить эстетический вид города Тары. Благоустроенный сквер станет визитной карточкой и олицетворением истории города Тары, а также будет привлекать большое количество туристов и гостей города.

Благоустройство общественной территории по ул. Октябрьской (3-я очередь)

Дизайн-проект №1



ЖИЛЬЕ И ГОРОДСКАЯ СРЕДА

ИНИЦИИРОВАН ПРЕЗИДЕНТОМ РОССИИ



ФОРМИРОВАНИЕ КОМФОРТНОЙ ГОРОДСКОЙ СРЕДЫ



МЕСТОПОЛОЖЕНИЕ

Омская область, р.п. Красный Яр, ул. Октябрьская



ОПИСАНИЕ ТЕКУЩЕГО СОСТОЯНИЯ ОБЪЕКТА

Площадь – 5 338 м.кв.

В 2020 году в рамках федерального проекта «Формирование комфортной городской среды» выполнены работы по благоустройству общественной территории по улице Октябрьской, прилегающей к памятнику воинам-землякам, погибшим в годы Великой Отечественной войны (1941-1945).

С тех пор данная территория активно используется жителями поселка не только при организации ежегодных памятных мероприятий, но и для досуга взрослых и детей.



Условные обозначения

- Территория благоустройства 2023 года
- Сохранившийся естественный ландшафт
- Газон
- Цветник
- Площадка активного отдыха
- Площадка пассивного отдыха
- Скамья



ПЛАНИРУЕМЫЕ ВИДЫ РАБОТ

- обустройство пешеходных дорожек
- укладка тротуарной плитки
- устройство детской игровой площадки
- установка малых архитектурных форм (скамейки, урны, цветники)
- установка (перенос) сцены
- комплексное озеленение: посадка деревьев, газонной травы



ЗНАЧИМОСТЬ ДЛЯ НАСЕЛЕННОГО ПУНКТА

Расширив благоустройство данной территории и оборудовав ее соответствующими малыми архитектурными формами, будет создано функционально новое общественное пространство, которое станет традиционным местом для массового отдыха населения.

На выбор жителям поселка предлагается 2 дизайн-проекта, продолжающих благоустройство общественной территории по улице Октябрьской. Узнайте подробнее про каждый дизайн-проект и выбирайте тот, который, по вашему мнению, должен быть реализован уже в 2024 году!

Благоустройство общественной территории по ул. Октябрьской (3-я очередь)

Дизайн-проект №2



ЖИЛЬЕ И ГОРОДСКАЯ СРЕДА

ИНИЦИИРОВАН ПРЕЗИДЕНТОМ РОССИИ



ФОРМИРОВАНИЕ КОМФОРТНОЙ ГОРОДСКОЙ СРЕДЫ



МЕСТОПОЛОЖЕНИЕ

Омская область, р.п. Красный Яр, ул. Октябрьская




ОПИСАНИЕ ТЕКУЩЕГО СОСТОЯНИЯ ОБЪЕКТА

Площадь – 5 338 м.кв.

В 2020 году в рамках федерального проекта «Формирование комфортной городской среды» выполнены работы по благоустройству общественной территории по улице Октябрьской, прилегающей к памятнику воинам-землякам, погибшим в годы Великой Отечественной войны (1941-1945).

С тех пор данная территория активно используется жителями поселка не только при организации ежегодных памятных мероприятий, но и для досуга взрослых и детей.



ПЛАНИРУЕМЫЕ ВИДЫ РАБОТ

- обустройство пешеходной площади;
- укладка тротуарной плитки;
- установка малых архитектурных форм (скамейки, урны, цветники);
- установка (перенос) сцены;
- комплексное озеленение: посадка деревьев, газонной травы.



ЗНАЧИМОСТЬ ДЛЯ НАСЕЛЕННОГО ПУНКТА

Расширив благоустройство данной территории и оборудовав ее соответствующими малыми архитектурными формами, будет создано функционально новое общественное пространство, которое станет традиционным местом для массового отдыха населения.

На выбор жителям поселка предлагается 2 дизайн-проекта, продолжающих благоустройство общественной территории по улице Октябрьской. Узнайте подробнее про каждый дизайн-проект и выбирайте тот, который, по вашему мнению, должен быть реализован уже в 2024 году!

КАК ПРОГОЛОСОВАТЬ?

Выбрать объект можно на сайте

55.gorodsreda.ru



Для того, чтобы Ваш голос был учтен,
необходимо авторизоваться
через портал Госуслуг
или по номеру телефона через волонтера



минимальный
возраст
для голосования



голос
у каждого
участника

НАЦИОНАЛЬНЫЕ
ПРОЕКТЫ
РОССИИ

ЖИЛЬЕ И ГОРОДСКАЯ СРЕДА

ИНИЦИИРОВАН ПРЕЗИДЕНТОМ РОССИИ



Минцифры
России



МИНСТРОЙ
РОССИИ



#городаменяютсядлянас
#gorodsreda55